

Vägtrafikolyckor

Handledning vid rapportering



Titel: Vägtrafikolyckor, handledning vid rapportering
Ansvarig: Åsa Berglind, Väg- och järnvägsavdelningen
Publikation: PV09451
ISSN: 1401-9612

Transportstyrelsen, 781 23 Borlänge
Telefon: 0771-503 503
www.transportstyrelsen.se



Datum

Kopia ska lämnas för registrering i STRADA. Glöm ej diarienummer

Polismyndigheten

Telefon dagtid

52 Polisens diarienummer

A	Nr
Polisområdeskod	54 Kommun
55 Tidpunkt för olyckan	Datum
Klockslag	Veckodag
Väghällarkod	
56 Olycksplats (ange gatu-/vägnamn/vägnr, ev husnr samt avstånd till närmaste korsning mellan allmänna vägar)	
Namn på stadsdel/kommundel/ort el dy	
57 Skiss, på vilken anges gatu- och vägnamn, vägbredd, åtföljd av bokstav A resp B enl. avsnitt B nedan. Vid inritat fordon anges fordonsslag (pb, lb, etc) ett trafikalelement - (vägtrafikant-) nummer 1, 2, 3 osv, vilket nr skall vara identiskt med det nr vederbörande vägtrafikant åsatts i trafikmålsanteckningar (RFS 411.20)	
Norpril	
58 Kortfattad beskrivning av händelseförloppet, siktförhållanden m.m.	

62

B Väg och trafik

	Väg A	Väg B
59 Vagnnummer		
60 Högsta tillåtna hastighet		
61 Vägtyp		
Motorväg		
Motortrafikled		
Annan allm väg		
Gata		
Enskild väg		
Övr väg, torg, etc 6		

Trafikanvisningar *)	Väg A	Väg B
Huvudled	1	
Ej huvudled	2	
65 Trafikreglering *)		
Förb mot v-sväng	1	
Stopplik	2	
Varningsplikt	3	
64 Trafiksignal *)		
I funktion	1	
Ur funktion	2	
Gult blinkande	3	
Saknas	4	

C Väderlek, väglag, belysning

65 Väderleksförhållanden	67 Trafikmiljö
Uppehållsväder	Tätbebyggt område
Dis/dimma	Ej tätbebyggt område
Regn	68 Ljusförhållanden
Snöblandat regn	Dagsljus
Snöfall	Mörker
66 Väglag	Gryning/skymning
Vägbanan torr	Om 68:2 eller 3 förkryssats
Vägbanan våt/fuktig	69 Gatu-/vägbelysning
Tjock is/packad snö	Väg A
Tunn is (vägb synlig)	Väg B
Lös snö/snömodd	

D Trafikelement

70 Trafikelement	Registreringsnr. (t.ex. pb, lättlung lb, lätt tung mc, cykel, gårdje enl. 1 Kap. 4 § TaF, vilt/djur)	Totalk antal pers i fordonet	Ovningskörning **)
Nr		Trafik skola	Privat

E Inblandade personer

71 Födelseid	72 Trafikant	Död	Svårt skadad	Lindrigt skadad	Bälte Ange J/N	74 Misstänkt påverkad av alkohol/ annat ämne (förare) Ange J/N
Obligatoriskt för förare och instruktör samt dödade och skadade personer åååå mm dd	Förare Passagerare/ el. elev instruktör som kör. Ange F/E					
	Fram Bak Okänt eller ovrigt					

Fordon skyltat för transport av farligt gods inblandat. Ange elementnr:

Datum	Ort	Uppgiftslämnare
-------	-----	-----------------

50 Statistiska uppgifter registrerat i STRADA olycksdatabas	Datum	Sign
<input type="checkbox"/> Transportstyrelsen		

*) Kontrolleras

**) Med övningskörning avses enbart de fall då eleven framfört fordonet, alltså ej då instruktören kört.

Innehållet i denna folder är avsett som handledning i polisens arbete med att fylla i och rapportera vägtrafikolyckor på blanketten

INFORMATIONSunDERLAG

Vägtrafikolycka

Vägtrafikolyckor med personskada är ett stort folkhälso- och samhällsproblem. Det är därför viktigt att få så bra information som möjligt om inträffade olyckor. Syftet med de insamlade uppgifterna om vägtrafikolyckor med personskada är bl a att skapa underlag som:

- stödjer trafiksäkerhetsarbetet på nationell, regional och lokal nivå och som gör det lättare att vidta trafiksäkerhetsåtgärder
- ligger till grund för information till myndigheter, forskare, massmedia och allmänhet om trafiksäkerhetsläget
- kan sammanställas till officiell nationell och internationell statistik

Trafikmålsanteckningens sida ”INFORMATIONSunDERLAG Vägtrafikolycka” (blankett 411.20) komplett ifylld och granskad av ansvarig granskningsfunktion ska skickas till respektive polismyndighets ansvariga för registrering i Strada (Transportstyrelsens informationssystem om skador och olyckor inom hela vägtransportssystemet).

Med vägtrafikolycka avses

- att händelsen har inträffat i trafik på väg
- att minst ett fordon har varit i rörelse
- att händelsen medfört att någon person skadats

Med väg avses i detta sammanhang

- sådan väg, gata, torg och annan led eller plats som allmänt används för trafik med motorfordon
- led som är anordnad för cykeltrafik
- gång- eller ridbana invid en väg enligt ovan

Polisens rapporteringsskyldighet regleras av kungörelse SFS 1965:561 om statistiska uppgifter angående vägtrafikolyckor, senast ändrad 2014:1244.

Här sägs bl a att om någon blivit dödad vid en vägtrafikolycka eller avlider som en följd av en sådan olycka ska polismyndigheten snarast, och senast fem dagar efter det att polisen fått kännedom om dödsfallet, rapportera detta.

Polismyndigheten							
A		Nr		Telefon dagtid		52 Polisens diarienummer	
Polisområdeskod	54 Kommun	55 Tidpunkt för olyckan	Datum	Klockslag	Veckodag	Väghållarkod	
56 Olycksplats (ange gatu-/vägnamn/vägnr, ev husnr samt avstånd till närmaste korsning mellan allmänna vägar)							
Namn på stadsdel/kommundel/ort el dyl							
57 Skiss, på vilken anges gatu- och vägnamn, vägbredd, åtföljd av bokstav A resp B enl. avsnitt B nedan. Vid irriterat fordon anges fordonsslag (pb, lb, etc) ett trafikolement - (vägtrafikanter) nummer 1, 2, 3 osv, vilket nr skall vara identiskt med det nr vederbörande vägtrafikanter åsatts i trafikmålsanteckningar (RPS 411.20)							
							Norrpil

Fält 51

Ange i klartext den polisregion och arbetsenhet som handlägger ärendet. Ange telefonnummer med riktnummer till arbetsenheten.

Fält 52

Ange polisens diarienummer.

Fält 53

Ange koden för det polisområde inom vilket olyckan inträffat.

Fält 54

Ange i klartext namnet på den kommun inom vilken olyckan inträffat.

Fält 55

Ange tidpunkten då olyckan inträffat dvs år, månad, datum, klockslag och veckodag.

Polismyndigheten							Telefon dagtid	52 Polisens diarienummer
A		Nr						
Polisområdeskod	54 Kommun	55 Tidpunkt för olyckan	Datum	Klockslag	Veckodag	<input type="checkbox"/>	Väghållarkod	
56 Olycksplats (ange gatu-/vägnamn/vägnr, ev husnr samt avstånd till närmaste korsning mellan allmänna vägar)								
Namn på stadsdel/kommundel/ort el dyl								
57 Skiss, på vilken anges gatu- och vägnamn, vägbredd, åtföljd av bokstav A resp B enl. avsnitt B nedan. Vid inritat fordon anges fordonsslag (pb, lb, etc) ett trafikelement - (vägtrafikant-) nummer 1, 2, 3 osv, vilket nr skall vara identiskt med det nr vederbörande vägtrafikant åsatts i trafikmålsanteckningar (RPS 411.20)								
							Norripil	

Fält 56

Ange olycksplatsen på sådant sätt att inte den minsta tvekan kan uppstå om var olyckan inträffat.

Olycksplatsens läge anges med vägnummer och/eller gatunamn på den väg eller gata där olyckan inträffat samt avståndet till närmaste anslutande gata/väg.

EXEMPEL: E20 vid trafikplats 45 cirka 700 m norr om Jerikotunneln

eller

Storgatan cirka 50 meter väster om Drottninggatan

Namn på stadsdel/kommundel/ort ska om möjligt anges.

För att få en bättre positionsangivelse ska GPS användas, om möjligt. Därvid ska koordinaterna anges exakt på olycksplatsen.

Namn på stadsdel/kommundel/ort el dyli

57 Skiss, på vilken anges gatu- och vägnamn, vägbredd, åtföljd av bokstav A resp B enl. avsnitt B nedan. Vid inritat fordon anges fordonsslag (pb, lb, etc) ett trafikelement - (vägtrafikant-) nummer 1, 2, 3 osv, vilket nr skall vara identiskt med det nr vederbörande vägtrafikant åsatts i trafikmålsanteckningar (RPS 411.20)

Norrpil




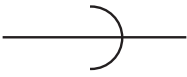



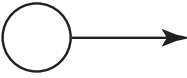



Fält 57

Skiss över olycksförloppet ska alltid ritas!

Skissen ska tydligt visa

- inblandade fordon och trafikanter d v s trafikelementen numrerade 1, 2, 3 o s v
- trafikelementens färdriktning före olyckan samt planerad färdriktning
- trafikelementens läge i sammanstötningsögonblicket (om detta med säkerhet kan fastställas) samt efter olyckan
- om kollision skett med fast föremål såsom träd, stolpe o d
- kollisionspunkt på fordonet som kan ha samband med hur personskadorna uppstått
- siktskymmande föremål
- trafikanvisningar, t ex övergångsställe, stopplikt, trafiksignal o d
- eventuella bromsspår och andra iakttagelser som kan ha haft betydelse för olyckans uppkomst eller konsekvens
- vägnummer eller gatunamn på väg A och väg B

Använd följande symboler vid skissritning av trafikelement

	Personbil Lastbil Buss		Cykel Moped Motorcykel
	Släpfordon Efterfordon		Övrigt fordon
	Tåg Spårvagn		Gångtrafikan (färdriktning anges med pil)
	Trafikelementets färdriktning		Trafikelementets tänkta färdriktning
	Kollisionspunkt anges med X		

58 Kortfattad beskrivning av händelseförloppet, siktförhållanden m.m.

B Väg och trafik

C Väderlek, väglag, belysning

| Väg A | Väg B | **Trafikanvisningar *** |

| Väg A | Väg B | **65 Väderleksförhållanden**

| **67 Trafikmiljö**

Fält 58

Komplettera alltid skissen med beskrivning av hur olyckan har gått till. Ange vilka trafikelement (med förkortningar t ex Pb) som varit inblandade och platsen där olyckan inträffade.

Ange eventuella påverkansfaktorer från väg och fordon t ex halt väglag, skymd sikt, dåligt mönsterdjup på däck mm.

Ange även andra faktorer som kan ha påverkat skadeföljden, som exempelvis användning av bilbälte, bilbarnstol, hjälm, krockkuddar som lösts ut och dylikt.

EXEMPEL Pb1 kom körande ut i korsningen utan att iakttä vājningsplikt och krockade med Lb2. Krocken skedde mitt i korsningen. Av kraften i sammanstötningen fördes Pb1 vidare över en trafikdelare. På platsen rådde skarpt bländande solsken som kan ha påverkat föraren i Pb1.

MC1 gjorde en omkörning av Pb2. I höjd med Pb2 upptäckte föraren att han fick möte med Lb3. MC1 vājde åt höger, sammanstötte med Pb2 och sladdade vidare ner i diket till höger där han krockade med ett träd.

B Väg och trafik				C Väderlek, väglag, belysning			
59 Vägnummer	Väg A	Väg B	Trafikanvisningar *)	Väg A	Väg B	65 Väderleksförhållanden	67 Trafikmiljö
			Huvudled 1			Uppehållsväder 1	Tätbebyggt område 1
60 Högsta tillåtna hastighet			Ej huvudled 2			Dis/dimma 2	Ej tätbebyggt område 2
			65 Trafikreglering *)			Regn 3	68 Ljusförhållanden
61 Vägtyp			Förb mot v-sväng 1			Snöblandat regn 4	Dagsljus 1
			Stopplik 2			Snöfall 5	Mörker 2
Motorväg 1	<input type="checkbox"/>	<input type="checkbox"/>	Väjningsplikt 3			66 Väglag	Gryning/skymning 3
Motortrafikled 2	<input type="checkbox"/>	<input type="checkbox"/>	64 Trafiksignal *)			Vägbanan torr 1	Om 68:2 eller 3 förkryssats
Annan allm väg 3	<input type="checkbox"/>	<input type="checkbox"/>	I funktion 1			Vägbanan våt/fuktig 2	
Gata 4	<input type="checkbox"/>	<input type="checkbox"/>	Ur funktion 2			Tjock is/packad snö 3	69 Gatu-/vägbelysning
Enskild väg 5	<input type="checkbox"/>	<input type="checkbox"/>	Gult blinkande 3			Tunn is (vägb synlig) 4	Väg A
Övr väg, torg, etc 6	<input type="checkbox"/>	<input type="checkbox"/>	Saknas 4			Lös snö/snömodd 5	Väg B
							1
							2
							3
							4
							5

Fält 59

Ange vägnumret på den väg (Väg A) där olyckan inträffat. Om olyckan inträffat i en korsning anges vägnummer för båda vägarna. (Väg A och Väg B). Väg med mer än ett vägnummer anges med det lägsta numret.

Fält 60

Ange högsta tillåtna hastighet på olycksplatsen vid olyckstillfället.

EXEMPEL: På en plats med vägarbete där tillåten hastighet är sänkt från 110 km/tim till 50km/tim anges den vid olyckstillfället tillåtna hastigheten.

Fält 61

Markera med kryss vägtypen för den/de vägar där olyckan skedde.

B Väg och trafik			62		C Väderlek, väglag, belysning				
	Väg A	Väg B	Trafikanvisningar *)	Väg A	Väg B	65 Väderleksförhållanden		67 Trafikmiljö	
59 Vägnummer			Huvudled 1	<input type="checkbox"/>	<input type="checkbox"/>	Uppehållsväder 1	<input type="checkbox"/>	Tätbebyggt område 1	<input type="checkbox"/>
			Ej huvudled 2	<input type="checkbox"/>	<input type="checkbox"/>	Dis/dimma 2	<input type="checkbox"/>	Ej tätbebyggt område 2	<input type="checkbox"/>
60 Högsta tillåtna hastighet			63 Trafikreglering *)			Regn 3	<input type="checkbox"/>	68 Ljusförhållanden	
61 Vägtyp			Förb mot v-sväng 1	<input type="checkbox"/>	<input type="checkbox"/>	Snöblandat regn 4	<input type="checkbox"/>	Dagsljus 1	<input type="checkbox"/>
Motorväg 1	<input type="checkbox"/>	<input type="checkbox"/>	Stopplikt 2	<input type="checkbox"/>	<input type="checkbox"/>	Snöfall 5	<input type="checkbox"/>	Mörker 2	<input type="checkbox"/>
Motortrafikled 2	<input type="checkbox"/>	<input type="checkbox"/>	Väjningsplikt 3	<input type="checkbox"/>	<input type="checkbox"/>	66 Väglag		Gryning/skymning 3	<input type="checkbox"/>
Annan allm väg 3	<input type="checkbox"/>	<input type="checkbox"/>	64 Trafiksignal *)			Vägbanan torr 1	<input type="checkbox"/>	Om 68:2 eller 3 förkryssats	
Gata 4	<input type="checkbox"/>	<input type="checkbox"/>	I funktion 1	<input type="checkbox"/>	<input type="checkbox"/>	Vägbanan våt/fuktig 2	<input type="checkbox"/>	69 Gatu-/vägbelysning	Väg A
Enskild väg 5	<input type="checkbox"/>	<input type="checkbox"/>	Ur funktion 2	<input type="checkbox"/>	<input type="checkbox"/>	Tjock is/packad snö 3	<input type="checkbox"/>	Tänd 1	<input type="checkbox"/>
Övr väg, torg, etc 6	<input type="checkbox"/>	<input type="checkbox"/>	Gult blinkande 3	<input type="checkbox"/>	<input type="checkbox"/>	Tunn is (vägb synlig) 4	<input type="checkbox"/>	Släckt 2	<input type="checkbox"/>
			Saknas 4	<input type="checkbox"/>	<input type="checkbox"/>	Lös snö/snömodd 5	<input type="checkbox"/>	Saknas 3	<input type="checkbox"/>
									Väg B

Fält 62

Markera med kryss för respektive väg om den är huvudled eller ej.

Fält 63

Markera med kryss typ av trafikreglering.

Fält 64

Markera med kryss om olycksplatsen är signalreglerad. Om signal finns, markeras dess funktionssätt vid olyckstillfället.

B Väg och trafik				C Väderlek, väglag, belysning			
	Väg A	Väg B		Väg A	Väg B		
59 Vägnummer			Trafikanvisningar *)			65 Väderleksförhållanden	
			Huvudled 1			Uppehållsväder 1	
60 Högsta tillåtna hastighet			Ej huvudled 2			Dis/dimma 2	
			65 Trafikreglering *)			Regn 3	
61 Vägtyp			Förb mot v-sväng 1			Snoblandat regn 4	
			Stopplikt 2			Snöfall 5	
Motorväg 1			Väjningsplikt 3			66 Väglag	
Motortrafikled 2			64 Trafiksignal *)			Vägbanan torr 1	
Annan allm väg 3			I funktion 1			Vägbanan våt/fuktig 2	
Gata 4			Ur funktion 2			Tjock is/packad snö 3	
Enskild väg 5			Gult blinkande 3			Tunn is (vägb synlig) 4	
Övr väg, torg, etc 6			Saknas 4			Lös snö/snömodd 5	
						67 Trafikmiljö	
						Tättbebyggt område 1	
						Ej tätbebyggt område 2	
						68 Ljusförhållanden	
						Dagsljus 1	
						Mörker 2	
						Gryning/skymning 3	
						69 Gatu-vägbelysning	
						Om 68:2 eller 3 förkryssats	
						Väg A	Väg B
						Tänd 1	
						Släckt 2	
						Saknas 3	

Fält 65

Markera med kryss väderleksförhållande vid olyckstillfället.

Fält 66

Markera med kryss väglaget på olycksplatsen.

Fält 67

Markera med kryss om olyckan inträffat inom tätbebyggt område eller ej. Med tätbebyggt område menas, i detta sammanhang, vägar där högsta tillåtna hastighet är 50 km/tim eller lägre.

Fält 68

Markera med kryss ljusförhållande på olycksplatsen.

Fält 69

Markera med kryss om gatu/vägbelysning varit tänd, släckt eller saknas.

D Trafikelement					E Inblandade personer									
70	Trafikelement	Registreringsnr. (anges för motor och släpfordon). För utländskt fordon, nationalitet	Totalt antal pers i for- donet	Övnings- körning **)		71 Fodelsetid	72 Trafikant			Död	Svårt skad- ad	Lind- rigt skad- ad	Bälte Ange J/N	74 Misstänkt påverkad av alkohol/ annat ämne (förare) Ange J/N
Nr	Trafikelement (t.ex. pb, lätt/tung lb, lätt/ tung mc, cykel, gående ent. 1 Kap. 4 § TaF, vilt/djur)			Trafik skola	Privat	Obligatoriskt för förare och instruktör samt dödade och skadade personer åååå mm dd	Förare el. elev som kör. Ange F/E	Fram	Bak					

Fält 70

Med trafikelement avses de inblandade i olyckan, som t ex personbil, mc, cykel, traktor, spårvagn, gående och vilt/djur (ren, älg, rådjur)

Under ”Nr” anges samma trafikelementnummer som används på skissen i fält 57.

Under ”Trafikelement” anges vilken typ av trafikelement som avses d v s personbil, cykel, gående m fl. För lastbil och mc ska viktklass anges (tung eller lätt).

Under ”Registreringsnummer” anges fordonets registreringsnummer. Om fordonet har tillkopplat släpfordon ska släpfordonets registreringsnummer anges på egen rad och om fordonet är utländskt ska nationalitet anges på egen rad under registreringsnumret.

Under ”Totalt antal personer i fordonet” anges hur många personer (förare och passagerare) som fanns i eller på fordonet.

Under ”Övningskörning” anges i förekommande fall om det skedde i trafikskola eller privat.

D Trafikelement				E Inblandade personer										
70	Trafikelement	Registreringsnr. (anges för motor och släpfordon). För utländskt fordon, nationalitet	Totalt antal pers i fordonet	Övningskörning **)		71 Födelseid Obligatoriskt för förare och instruktör samt dödade och skadade personer åååå mm dd	72 Trafikant			Död	Svårt skadad	Lindrigt skadad	Bälte Ange J/N	74 Misstänkt påverkad av alkohol/ annat ämne (förare) Ange J/N
Nr	Trafikelement (t.ex. pb, lätt/tung lb, lätt/ tung mc, cykel, gående enl. 1 Kap. 4 § TaF, vitt/djur)			Trafik skola	Privat		Förare el. elev som kör. Ange F/E	Fram	Bak					

Fält 71

Under rubriken ”Födelseid” anges födelseid för samtliga dödade eller skadade personer samt dessutom för oskadade förare.

För dem som saknar svenskt personnummer anges födelsedatum (år, månad, dag samt kön).

Fält 72

Under rubriken ”Trafikant” anges F för förare eller E för elev.

Markera med kryss passagerarnas placering i fordonet.

Under rubriken ”Personskada” anges om personen är död, svårt skadad eller lindrigt skadad. Med svårt skadad menas person som vid olyckan erhållit brott, krosskada, sönderslitning, allvarlig skärskada, hjärnskakning eller inre skada. Som svår skada räknas också sådan där den skadade väntas bli inlagd på sjukhus.

Ange med Ja eller Nej om personen använt bälte vid olyckstillfället.

Fält 74

Ange med Ja eller Nej om förare misstänks vara påverkad av alkohol eller annat ämne.

70 Trafikelement Nr	Trafikelement (t.ex. pb, lätt/tung lb, lätt/ tung mc, cykel, gående enl. 1 Kap. 4 § TaF, vilt/djur)	Registreringsnr. (anges för motor och släpfordon). För utländskt fordon, nationalitet	Totalt antal pers i for- donet	Övnings- körning **)		71 Fodelsetid Obligatoriskt för förare och instruktör samt dödade och skadade personer åååå mm dd	72 Trafikant			Död	Svårt skad- ad	Lind- rigt skad- ad	Bälte Ange J/N	74 Misstänkt påverkad av alkohol/ annat ämne (förare) Ange J/N
				Trafik skola	Privat		Förare el. elev som kor. Ange F/E	Fram	Bak					
Fordon skyltat för transport av farligt gods inblandat. Ange elementnr:														

Farligt gods

För fordon lastat med farligt gods anges samma trafikelementnummer som angetts på skissen i fält 57 och fält 70.





**TRANSPORT
STYRELSEN**

Telefon 0771-503 503
www.transportstyrelsen.se